Die AliLaguna:
Von der Airline in die Lagune

Juni 2022

Inhaltsverzeichnis Seite

Einleitung, Copyright	2
Überblick	3
Die Linie Blau (Linea blu)	4
Der Plan der Linie Blau	6
Die Linie Orange (Linea arancio)	7
Der Plan der Linie Orange	9
Die Linie Rot (Linea rossa)	10
Die Haltestellen der Linie Rot	12
Die Linie Grün (Linea verde)	13
Die Murano Haltestellen im Detail	14
Die Haltestellen der Linie Blau im Detail	15
Die Haltestellen der Linie Blau im Osten und am Lido	16
Die Haltestellen der Linie Blau im Zentrum	17
Die Haltestellen der Linie Blau am Giudecca	18
Die Haltestellen der Linie Orange im Norden der Stadt	19
Die Haltestellen der Linie Orange im Canal Grande	20

Einleitung

Dieser Reiseführer erklärt Ihnen auf einfache und übersichtliche Weise, den Flughafentransfer mit den Booten der AliLaguna vom Flughafen Marco Polo in Ihr Hotel in Venedig, nach Murano zum Lido oder in den Hafen der Kreuzfahrtschiffe: Alle Routen, alle Termine und alle Preise.

Weitere eBooks

Diesen Ratgeber haben wir speziell für unsere Kunden von Venedig.com und www.Stadtfuehrungen-Venedig.de geschrieben. Für diese gibt es noch eine Reihe weiterer interessanter und kostenloser Reiseführer. Sie finden alle Reiseführer am Ende aufgelistet.

Kostenlos

Dieser Reiseführer ist kostenlos und darf für private Zwecke beliebig verwendet und kopiert und weitergegeben werden.

Das Team von Venedig.com
www.venedig.com – info@venedig.com

Dr. Susanne und Isabel Kunz Saponaro

Copyright

Das Copyright liegt beim Team von Venedig.com und bei Fr. Dr. Susanne Kunz Saponaro und Tochter Isabel, offizielle Fremdenführerinnen in Venedig (www.stadtfuehrungen-venedig.de)

4000 Bilder

Das Bildmaterial stammt von den rund 4000 kostenlosen hochauflösenden Venedig Bilder auf der Startseite von Venedig.com: www.venedig.com/index.htm

Haftungsausschluss

Alle Angaben (Termine, Preise, etc.) haben wir mit großer Sorgfalt zusammengetragen. Wir pflegen und aktualisieren alle Angaben ständig. Trotzdem übernehmen wir keine Garantie für die Richtigkeit der Angaben.

Überblick

Wie Sie wissen, ist Venedig eine Insel, die in der Lagune der nördlichen Adria liegt. Und auf eine Insel kommt man stilgerecht mit dem Boot.

Und als Boote bieten sich dazu entweder die schnellen Wassertaxis an, oder die Flotte an gelben Booten des öffentlichen Nahverkehrs mit dem Namen AliLaguna, wie hier im Bild

Mehrere Linien mit unterschiedlichen Anlegestellen in Venedig stehen zu Ihrer Verfügung:

Linie Blau
Linie Orange
Linie Rot

Vergleich: Die Tarife der AliLaguna sind niedriger wie die Wassertaxis, dafür ist die Fahrzeit länger. So braucht ein privates Wasser Taxi vom Flughafen bis zum Hafen der Kreuzfahrtschiffe 30 Minuten und die AliLaguna braucht 1:50 Stunden. Das Waser Taxi verlangt 120 Euro pro Taxi, die AliLaguna 15 Euro pro Person.

Die Linie Blau - (Linea blu)

Trotz dem Namen der Linie: Blau, sind die Boote natürlich im typischen "AliLaguna Gelb". Das Bild zeigt ein Boot an der Anlegestelle am Flugplatz.

Preise	Pro Person pro Fahrt:	15,00 Euro
	Hin und Rückfahrt:	27,00 Euro
	Nur bis Murano	8,00 Euro
	Hin und Rückfahrt:	15,00 Euro

Pro Person ist ein großes Gepäckstück und ein Handgepäck im Preis enthalten. Jedes Zusatzgepäck kostet nochmals 3 Euro.

Kinder: Kinder bis zu 5 Jahre fahren umsonst. Voraussetzung ist aber, dass sie von einem Erwachsenen mit gültiger Fahrkarte begleitet werden.

Gruppen: ab 19 Personen rufen hier an: 0039 - 041 – 240 170 1

Die Routen

Die Linie Blau beginnt ab dem Flughafen Marco Polo und hält an folgenden Haltestellen (die Fahrzeit ab Flughafen)

Murano Colonna	30 min
Fontamente Nove	41 min
Ospedale	45 min
Bacini	49 min
Certosa	57 min
Lido S.M.E	66 min = 1:06 Stunde
Arsenale	78 min = 1:18 Stunde
S. Zaccaria	84 min = 1:24 Stunde
San Marco	88 min = 1:28 Stunde
Zattere	98 min = 1:38 Stunde
Giudecca Stucky	103 min = 1:43 Stunde
Tronchetto	110 min = 1:50 Stunde
Bahnhof	119 min = 1:59 Stunde

Weiter unten sehen Sie im Detail Stadt Plan die Haltestellen.

Täglich

Die Linie Blau fährt jeden Tag. Auch sonntags und auch an Feiertagen.

Die Linie Blau hat folgende Abfahrtzeiten ab dem Flughafen Marco Polo (Stand: 15.7.2021)

6:20, 7:20, 8:20, 9:20, 10:20, 11:20, 12:20, 13:20, 14:20 15:20, 16:20, 17:20, 18:20, 19:20, 20:20, 21:20, 22:20, 23:20

Hinweis:

Nicht jedes Boot der Linie Blau hält an allen Haltestellen. Bitte sehen Sie sich den exakten Fahrplan hier an:

Der Link zum aktuellen Fahrplan der Linie Blau ist:

https://www.alilaguna.it/de/zeitplan

Rückfahrt:

Den exakten Rückfahrt Termin entnehmen sie dem Link zum Fahrplan oder an der Anlegestelle in Venedig, an dem Sie aussteigen und wieder zum Flughafen zurückfahren wollen.

Der Plan der Linie Blau

Der Plan ist von http://www.OpenStreetMap.org
© OpenStreetMap-Mitwirkende

Hier im Übersichtsplan der Linie Blau sehen Sie nur die wichtigsten Haltestellen eingezeichnet.

Bitte sehen Sie auf den folgenden Seiten die Detailpläne mit besserer Auflösung und allen Haltestellen.

Die Linie Orange - (Linea arancio)

Täglich	Die Linie Orange fährt jeden Tag. Auch sonntags und auch an Feiertagen.
Preise	Pro Person pro Fahrt: 15,00 Euro Hin und Rückfahrt: 27,00 Euro Nur bis Murano 8,00 Euro Hin und Rückfahrt: 15,00 Euro Pro Person ist ein großes Gepäckstück und ein Handgepäck im Preis enthalten. Jedes Zusatzgepäck kostet Sie nochmals 3 Euro.
Kinder	Kinder bis zu 5 Jahre fahren umsonst. Voraussetzung ist aber, dass sie von einem Erwachsenen mit gültiger Fahrkarte begleitet werden.
Gruppen	ab 19 Personen rufen hier an: 0039 - 041 – 240 170 1

Die Route

Die Linie Orange beginnt ab dem Flughafen Marco Polo und hält an folgenden größeren Haltestellen (die Fahrzeit ab Flughafen)

M.dell Orto	30 min	
Guglie	37 min	
San Stae	40 min	
Rilato	56 min	
S.Angelo	60 min	1:00 Stunde
Ca' Rezzonico	65 min	1:05 Stunde
S. M. Giglio	71 min	1:11 Stunde
San Marco	82 min	1:22 Stunde
Tronchetto	105 min	1:45 Stunde
Bahnhof	114 min	1:54 Stunde

Weiter unten sehen Sie im Detail Stadt Plan die Haltestellen.

Die Linie Orange hat folgende Abfahrtzeiten ab dem Flughafen Marco Polo (Stand 15.7.2021)

8:50, 9:50, 10:50, 11:50, 12:50, 13:50, 14:50, 15:50, 16:50, 17:50, 18:50, 19:50

Hinweis:

Nicht jedes Boot der Linie Orange hält an allen Haltestellen. Bitte sehen Sie sich den exakten Fahrplan hier an:

Der Link zum aktuellen Fahrplan der Linie Orange ist:

https://www.alilaguna.it/de/zeitplan

Rückfahrt:

Den exakten Rückfahrt Termin entnehmen sie dem Link zum Fahrplan oder an der Anlegestelle in Venedig, an dem Sie aussteigen und wieder zum Flughafen zurückfahren wollen.

Der Plan der Linie Orange

Der Plan ist von http://www.OpenStreetMap.org
© OpenStreetMap-Mitwirkende

Hier im Übersichtsplan der Linie Orange sehen Sie nur die wichtigsten Haltestellen eingezeichnet.

Bitte sehen Sie auf den folgenden Seiten die Detailpläne mit besserer Auflösung und allen Haltestellen.

Die Linie Rot - (Linea rossa)

Saisonbetrieb	Die Linie Rot fährt nicht im gesamten Jahr. Sie fährt zwar nur jede Stunde, hält dafür nur an wichtigsten Haltestellen und bringt sie deshalb auch schneller an Ihr Ziel.
Preise	Pro Person pro Fahrt: 15,00 Euro Hin und Rückfahrt: 27,00 Euro Nur bis Murano 8,00 Euro Hin und Rückfahrt: 15,00 Euro Pro Person ist ein großes Gepäckstück und ein Handgepäck im Preis enthalten. Jedes Zusatzgepäck kostet Sie nochmals 3 Euro.
Kinder	Kinder bis zu 5 Jahre fahren umsonst. Voraussetzung ist aber, dass sie von einem Erwachsenen mit gültiger Fahrkarte begleitet werden.
Gruppen	ab 19 Personen rufen hier an: 0039 - 041 – 240 170 1

Die Route

Die Linie Rot beginnt ab dem Flughafen Marco Polo und hält an folgenden Haltestellen (die Fahrzeit ab Flughafen)

Murano Museo	30 min	
Certosa	45 min	
Lido S.M.E.	57 min	
San Marco	72 min	1:12 Stunde
Giudecca Zitelle	79 min	1:19 Stunde

Weiter unten sehen Sie im Detail Stadt Plan die Haltestellen.

Hinweis:

Der Link zum aktuellen Fahrplan der Linie rot ist:

https://www.alilaguna.it/de/zeitplan

Rückfahrt:

Den exakten Rückfahrttermin entnehmen sie dem Link zum Fahrplan oder an der Anlegestelle in Venedig vor Ort an dem Sie aussteigen und wieder zum Flughafen zurückfahren wollen.

Die Haltestellen der Linie Rot

Der Plan ist von http://www.OpenStreetMap.org
© OpenStreetMap-Mitwirkende

Die erste Haltestelle der Linie Rot nach dem Flughafen ist Murano Museo. Sie ist hier nicht im Plan.

Sehen Sie dazu weiter unten den Detailplan der Insel Murano

Die Linie Grün - (Linea verde)

Die Linie Grün bietet Ihnen einen Ausflug zu den Nachbar Inseln Murano, Burano und Torchello an.

Dauer	Die gesamte Fahrt dauert 4,5 Stunden.
Preise	Pro Person pro Fahrt: 20,00 Euro
Abfahrten	Ferrovia S.Lucia, Alilaguna Zattere, Alilaguna San Marco Giardinetti Reali
Aufenthalt:	Auf jeder Insel haben Sie etwa 40 Minuten Aufenthalt.
Termine:	Täglich (Weihnachten ist ausgenommen)
Sprachen:	Mehrsprachig. Italienisch, englisch, spanisch und am Abfahrtermin 14:00 Uhr ab Bahnhof (Ferrovia S.Lucia) bzw.14:30 ab Markusplatz (Giardinetti Reali) wird auch zusätzlich deutsche Reiseleitung angeboten.

Die Murano Haltestellen im Detail

Der Plan ist von http://www.OpenStreetMap.org
© OpenStreetMap-Mitwirkende

Blau	Die Linie Blau hält an der Haltestelle Murano Colonna.
Rot	Die Linie Rot hält an der Haltestelle Murano Museo.

Die Haltestellen der Linie Blau im Detail

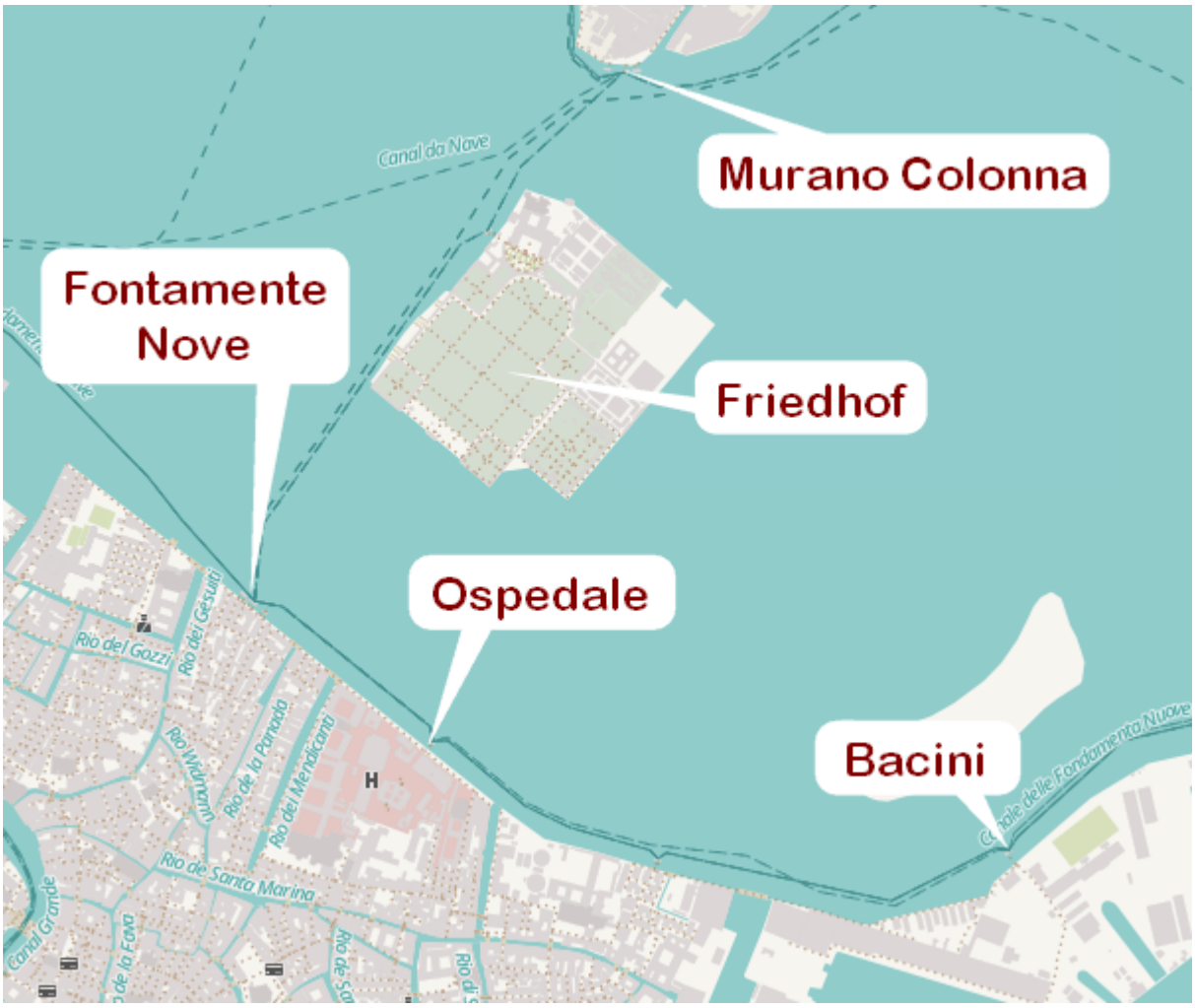

Der Plan ist von http://www.OpenStreetMap.org
© OpenStreetMap-Mitwirkende

Die Haltestellen im Nordosten der Stadt.

Zur Orientierung ist der Friedhof mit eingetragen. Die Line Blau hält natürlich NICHT am Friedhof. Dorthin kommen Sie nur mit der Linie4.1 und Linie 4.2 des ACTV.

Die Haltestellen der Linie Blau im Osten und am Lido

Der Plan ist von http://www.OpenStreetMap.org
© OpenStreetMap-Mitwirkende

Lido	Wie bei anderen Linien des öffentlichen Nahverkehrs auch, gibt es nur eine Haltstelle am Lido. Dabei ist der Lido 1 km breit und 10 km lang.
ACTV	Lesen Sie im Fahrplan des ACTV mit welchen Bussen (Straßen Busse) Sie zu Ihrem Hotel kommen.

Die Haltestellen der Linie Blau im Zentrum

Der Plan ist von http://www.OpenStreetMap.org
© OpenStreetMap-Mitwirkende

Wie Sie sehen, gibt es in der Nähe des Markusplatzes 2 Haltestellen. Hier sind auch die meisten Hotels der Stadt zusammen.

Die Haltestellen der Linie Blau am Canal Giudecca

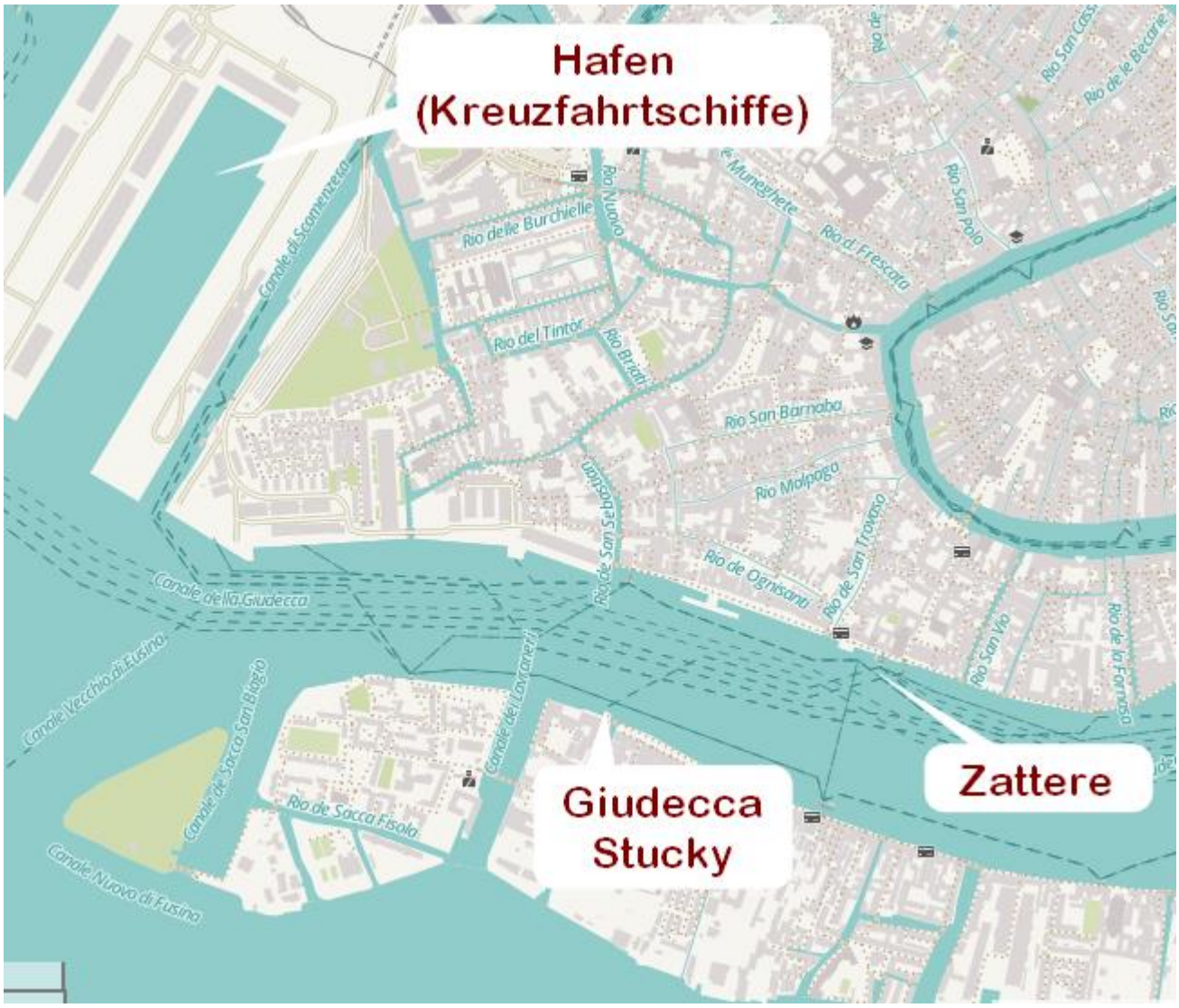

Der Plan ist von http://www.OpenStreetMap.org
© OpenStreetMap-Mitwirkende

Im Hafen war die Endhaltestelle. Von hier fährt die Linie Blau wieder zurück zum Flugplatz. Die Fahrzeiten entnehmen Sie dem Fahrplan, oder Sie sehen diese in Venedig, wenn Sie am Hafen aussteigen.

Hinweis: Der Hafen der Kreuzfahrt Schiffe wird aktuell NICHT mehr direkt angefahren. Bitte nehmen Sie die Linie Blau oder die Linie Orange und steigen Sie an der Haltestelle Tronchetto aus.

Von dort aus ist es nur noch eine Station mit dem People Mover (1,50 Euro pro Person pro Fahrt) bis zum Hafen

Die Haltestellen der Linie Orange im Norden der Stadt

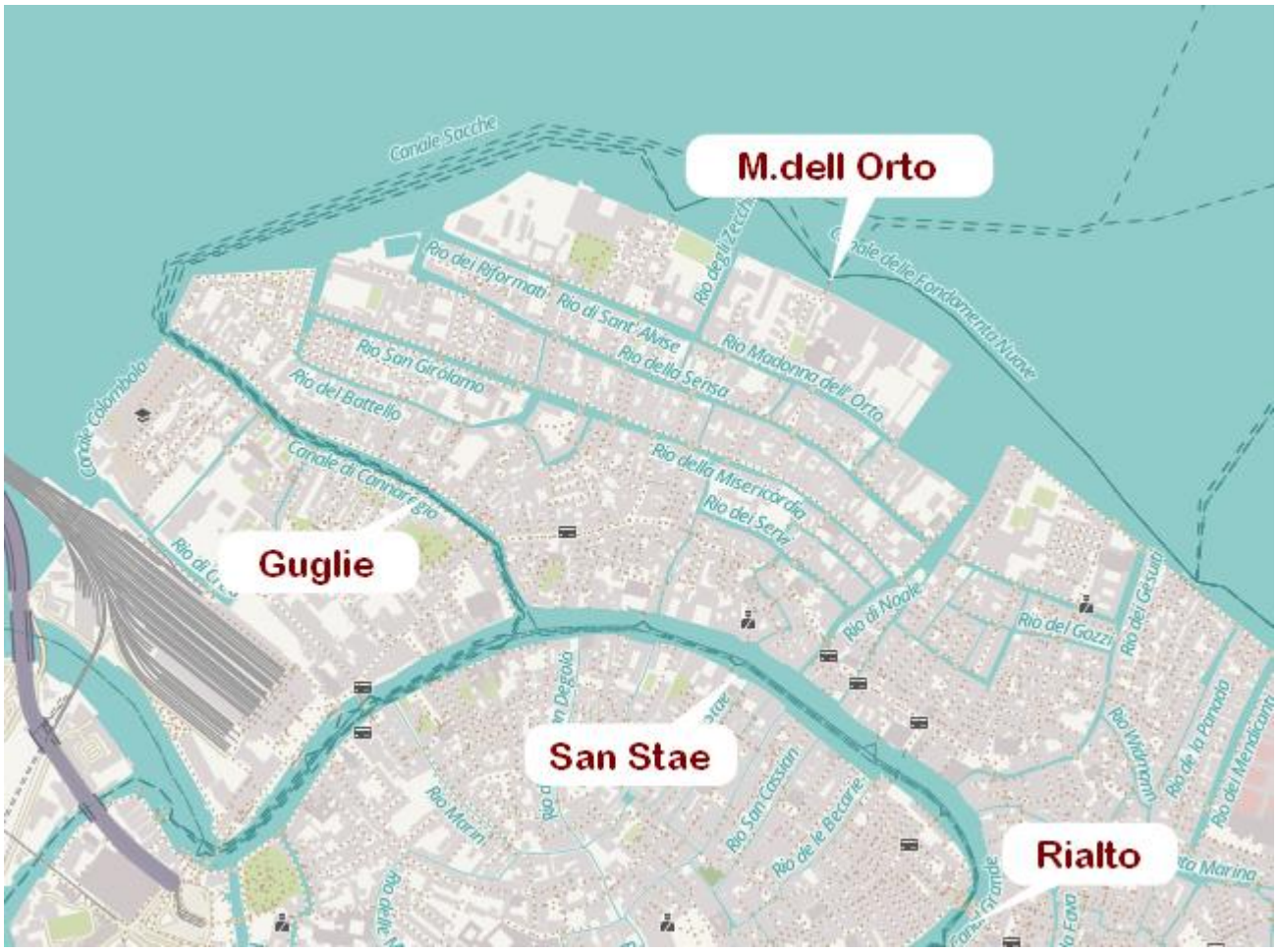

Der Plan ist von http://www.OpenStreetMap.org
© OpenStreetMap-Mitwirkende

Die Haltestelle Fontamente Nove ist hier NICHT eingezeichnet.

Die Haltestellen der Linie Orange im Canal Grande

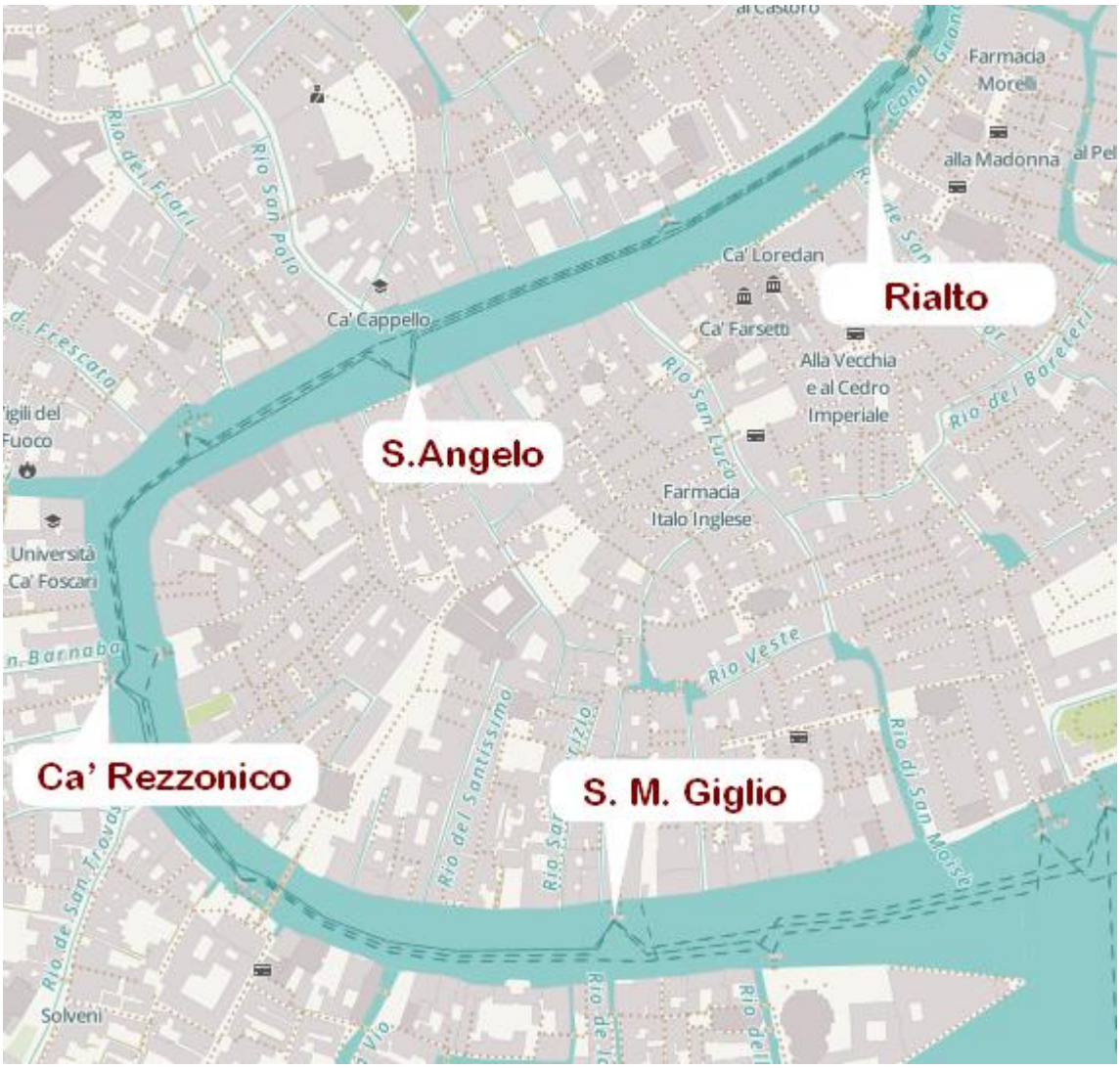

Der Plan ist von http://www.OpenStreetMap.org
© OpenStreetMap-Mitwirkende

Santa Maria del Giglio ist die Endhaltestelle. Von hier fährt die Linie Orange wieder zurück zum Flugplatz. Die Fahrzeiten entnehmen Sie dem Fahrplan, oder Sie sehen diese in Venedig, wenn Sie dort aussteigen.

Dr. Susanne Kunz-Saponaro: Zu meiner Person

Ich bin in Deutschland geboren und ausgebildet als Kunsthistorikerin und Stadtführerin.

Ich bin offiziell zertifizierte Fremdenführerin für Venedig. **Die Führungen, die ich Ihnen anbiete, sind immer auf Ihre Interessen zugeschnitten.**

Mit anderen Worten: ich erschlage sie nicht mit geschichtlichen Jahreszahlen und tiefgehenden Bilderklärungen.

Themen Vielfalt	Wenn Sie z.B. lieber etwas über Venedigs Müllentsorgung hören oder einen Blick in einen privaten venezianischen Palast werfen möchten, dann führe ich Sie auch dorthin
Das Besondere	In den Führungen und Besichtigungen gehen Sie mit mir dem Besonderen von Venedig auf die Spur, um diese "Perle der Städte aller Welt" individuell zu erkunden.
Beispiele	Das Angebot an Führungen ist so vielfältig wie die Sehenswürdigkeiten dieser besonderen Stadt. Auf dem Programm stehen z.B.: - die Höhepunkte der Lagunenstadt (Dogenpalast, Markuskirche, Rialto Gebiet), - die wichtigsten Museen (Akademie, Guggenheim, Palazzo Grassi, Punta della Dogana), - die bedeutendsten Kirchen und die schönsten Paläste in Venedig.
Tipps	Besondere Venedig Tipps sind Rundgänge in das abseitige Venedig oder zu den verborgenen Gärten.
Ihr Interesse	Die Führungen und Besichtigungen sind immer auf die Interessen der Kunden zugeschnitten: Kinderführungen für Kinder, Expertenführungen für Experten in Musik, Kunst, Literatur - und alle anderen Führungen dazwischen.
Kontakt:	Weitere Informationen bekommen Sie auf meiner Homepage: http://www.stadtfuehrungen-venedig.de/index.htm

Überblick: Alle Venedig.com Reiseführer sind kostenlos.

1 - Kostenlos: Die Haupt-Sehenswürdigkeiten von Venedig
https:/www.venedig.com/eBooks/DieHauptSehenswuerdigkeitenAnEinemTag.pdf

2 - Kostenlos: PKW Anreise und Parken in Venedig
https://www.venedig.com/eBooks/VenedigPKWAnreiseUndParken.pdf

3 - Kostenlos: Flughafen Transfer
https://www.venedig.com/eBooks/VenedigFlughafenTransfer.pdf

4 - Kostenlos: Der Flughafen Marco Polo
https://www.venedig.com/eBooks/DerFlughafenMarcoPolo.pdf

5 - Kostenlos: Die Flughafen Linie AliLaguna
https://www.venedig.com/eBooks/AliLaguna.pdf

6 - Kostenlos: Öffentlicher Nahverkehr (Wasserbusse - Vaporetto)
https://www.venedig.com/eBooks/VenedigsVaporettos.pdf

7 - Kostenlos: Das Ticket Tutorial: Alles über die Vaporetto Tickets
https://www.venedig.com/eBooks/TicketTutorial.pdf

8 - Kostenlos: Hotel Ratgeber
https://www.venedig.com/eBooks/HotelRatgeber.pdf

9 - Kostenlos: Die Gondeln
https://www.venedig.com/eBooks/VenedigGondeln.pdf

10 - Kostenlos: Der Bahnhof Santa Lucia
https://www.venedig.com/eBooks/DerBahnhofSantaLucia.pdf

11 - Kostenlos: Die Geschichte Venedigs
https://www.venedig.com/eBooks/DieGeschichteVenedigs.pdf

12 - Kostenlos: Das Hochwasser in Venedig
https://www.venedig.com/eBooks/DasHochwasser.pdf

13 - Kostenlos: Der Piazzale Roma. Hier kommt fast jeder vorbei
https://www.venedig.com/eBooks/PiazzaleRoma.pdf

14 - Kostenlos: Der Karneval von Venedig
https://www.venedig.com/eBooks/MaskenUndKarneval.pdf

15 - Kostenlos: Der Lido
https://www.venedig.com/eBooks/LidoDiVenezia.pdf

16 - Kostenlos: Punta Sabbioni - Für die Tagesgäste von der Adria
https://www.venedig.com/eBooks/PuntaSabbioni.pdf

17 - Kostenlos: Die Autofähre (Ferry) zum Lido
https://www.venedig.com/eBooks/VenedigFerry.pdf

18 - Kostenlos: Der People Mover
https://www.venedig.com/eBooks/VenedigPeopleMover.pdf

19 - Kostenlos: Die Parkinsel Tronchetto
https://www.venedig.com/eBooks/VenedigTronchetto.pdf

20 - Kostenlos: Die Kreuzfahrtschiffe in Venedig
https://www.venedig.com/eBooks/Kreuzfahrtschiffe.pdf

21 - Barrierefreies Venedig
https://www.venedig.com/eBooks/BarrierefreiesVenedig.pdf

22 - Venedig mit Kindern
https://www.venedig.com/eBooks/VenedigMitKindern.pdf

Die besten 15 Ratgeber sind **nur** für unsere Kunden.

Alle diese Ratgeber erhalten Sie mit dem Voucher Anschreiben,
wenn Sie etwas über Venedig.com bestellen.

23 - Das müssen Sie sehen: Rundgang durchs Zentrum San Marco

24 - Das müssen Sie sehen: Rundgang durch den Stadtteil Dorsoduro

25 - Das müssen Sie sehen: Rundgang durch den Stadtteil Castello

26 - Das müssen Sie sehen: Insel-Ausflug Murano, Burano, Torcello, Lido

27 – Das sollten Sie anschauen: Alle Sehenswürdigkeiten der Stadt

28 - Venedig Restaurant Führer

29 - Wertvolle Tipps und Tricks (Pflichtlektüre)

30 - Offene Geheimnisse (Pflichtlektüre)

31 - Venedig sehen und sparen - Alle Geld Spar-Tipps die wir kennen

32 - Venedig ohne Warteschlangen

33 - Die Sehenswürdigkeiten am Canal Grande - Teil 1

34 - Die Sehenswürdigkeiten am Canal Grande - Teil 2

35 - Die Sehenswürdigkeiten am Canal Grande - Teil 3

36 - Die Sehenswürdigkeiten an Canal Giudecca

37 - Der große Venedig Foto Ratgeber - für schönste Fotos aus Venedig